
 <p>Sistema Único de Información Ambiental</p>	<p>ACTA DE APROBACIÓN POR PARTE DE LA UNIDAD REQUIRENTE</p>	<p>Código SUIA-ACT-AP-2021-069</p>
---	--	--

Fecha:	07 de octubre de 2021	Sistema:	Registro Público del Agua	
Ticket:	10344955	Mejora o nuevo desarrollo:	Cambios en RUAA	
Horas:	Inicio	09h00	Origen:	Nuevo desarrollo (RF y diagrama de flujo)
	Fin	11h00		Incidente (Reportado por ticket)
Lugar:			Control de cambios (Mejora con RPC)	
			X	

DESCRIPCIÓN
(Descripción del cambio, incidente o nuevo desarrollo)
<p>La Dirección de Administración y Calidad de Recursos Hídricos solicitó en el mes de mayo a la Dirección de Tecnologías de la Información modificaciones en el Módulo de Administración del Agua – RUAA. Mediante los siguientes Requerimientos Para Cambio:</p> <ul style="list-style-type: none"> • DTIC-RPC-2021-009 de 06/05/2021 • DTIC-RPC-2021-011 de 06/05/2021 <p>En la presente reunión se realiza la validación de los cambios solicitados.</p>

FIRMAS					
No.	Nombres y Apellidos	Cargo	Área	Tarea o actividad	Firmas
1	Gabriela Carrera	Analista de Administración los Recursos Hídricos 2	DACRH	Revisado por	
2	Marco Martínez	Director de Administración y Calidad de los Recursos Hídrico (E)	DACRH	Aprobado por	
3	María Dolores Silva	Especialista 1	SUIA	Elaborado por	

 <p>Sistema Único de Información Ambiental</p>	<p>ACTA DE APROBACIÓN POR PARTE DE LA UNIDAD REQUIRENTE</p>	<p>Código SUIA-ACT-AP-2021-069</p>
---	--	--

DESARROLLO DE LA REVISIÓN

DTIC-RPC-2021-009

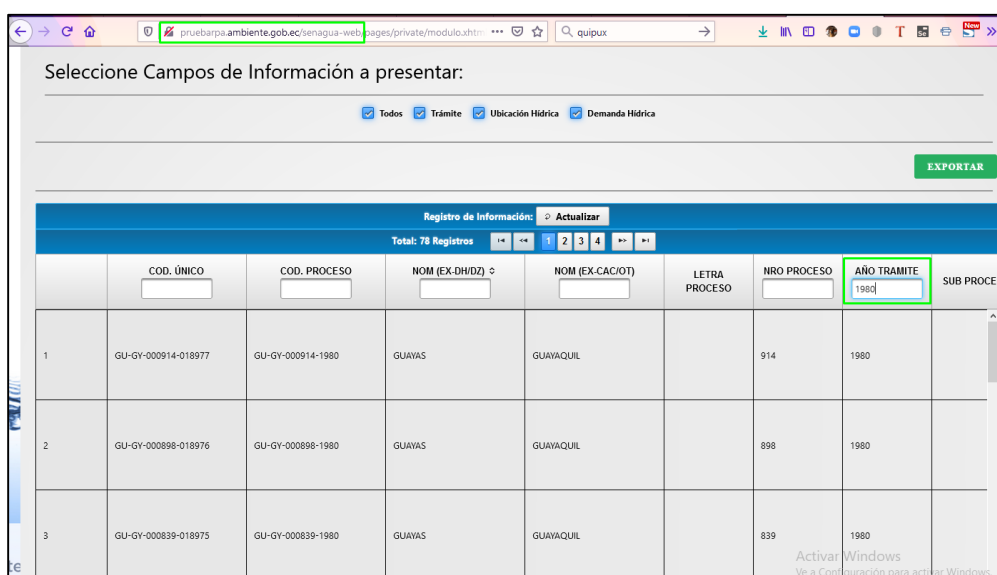
1. Actualizar el reporte entregado mediante correo institucional el 17 de marzo de 2021, en el reporte deberá constar los registros históricos y los ingresados mediante la herramienta RUAA con una misma estructura.

Se utiliza como insumo el archivo Comprobar_generacion_cod_proc-1.xlsx, (ver figura 1 y 2), proporcionado por el equipo de desarrollo mismo que contiene 1000 registros. Mediante fórmulas Excel se valida que los mismos se encuentran en reporte descargado en la opción CONSULTA DE TRAMITE NACIONAL:

ruaa_id	codigo_unico	codigo_proceso	nombre_e	nombre_e	letra_pro	año_tram	numero_e	sub_proce	cedula_ru	nom_usu	direccion	telefono
345282	MI-IB-000383-345282	MI-IB-000383-1993	MIRA	IBARRA	N	1993	383		1002062626	COMUNA CU QUICHINCH/OTAVALO		
345281	MI-IB-000383-345281	MI-IB-000383-1993	MIRA	IBARRA	N	1993	383		1002062626	COMUNA CU QUICHINCH/OTAVALO		
345280	MI-IB-000383-345280	MI-IB-000383-1993	MIRA	IBARRA	N	1993	383		1002062626	COMUNA CU QUICHINCH/OTAVALO		
345279	MI-IB-002028-345279	MI-IB-002028-1983	MIRA	IBARRA	N	1983	2028		1002030938	JUNTA DE AC OTAVALO	099248380	
345278	MI-IB-002028-345278	MI-IB-002028-1983	MIRA	IBARRA	N	1983	2028		1002030938	JUNTA DE AC OTAVALO	099248380	
345277	NA-TE-003066-345277	NA-TE-003066-2019	NAPO	TENA	AAPA	2019	3066		0501795850	JUNTA DE AC PROVINCIA : 098439223		
345276	NA-TE-003066-345276	NA-TE-003066-2019	NAPO	TENA	AAPA	2019	3066		0501795850	JUNTA DE AC PROVINCIA : 098439223		
345275	NA-TE-001531-345275	NA-TE-001531-2019	NAPO	TENA	AU	2019	1531		1500051568	COMUNIDAD PROVINCIA : 096861485		
345274	NA-TE-001503-345274	NA-TE-001503-2019	NAPO	TENA	AU	2019	1503		15600004300	GOBIERNO A PROVINCIA : 099606278		
345273	NA-TE-001475-345273	NA-TE-001475-2019	NAPO	TENA	AU-AA	2019	1475		1803529443	SALAZAR MC PROVINCIA : 097900903		
345272	NA-TE-001408-345272	NA-TE-001408-2019	NAPO	TENA	AU-AA	2019	1408		1716517584	GAD PARROC PROVINCIA : 986120070		
345271	NA-NL-001341-345271	NA-NL-001341-2019	NAPO	NUEVA LOJA	AU-AA	2019	1341		1716698699	ALCOSER CAI RECINTO BEF 959015568		
345270	NA-NL-001341-345270	NA-NL-001341-2019	NAPO	NUEVA LOJA	AU-AA	2019	1341		1716698699	ALCOSER CAI RECINTO BEF 959015568		
345269	NA-NL-000259-345269	NA-NL-000259-2012	NAPO	NUEVA LOJA	AU-AA	2012	259		05002994541	CHUGA URBÍ RECINTO ISIC 991232039		
345268	NA-NA-000137-2019	NA-NA-000137-2019	NAPO	SUBSECRETARIA	AU-AA	2019	137		17681538800	PETROAMAZ COMUNIDAD 22993700		

Figura 1: Listado de trámites históricos

En la opción Consulta Trámite Nacional se pueden buscar los registros históricos, como ejemplo se en la figura 2 se puede filtrar por trámites realizados en el año 1980.



Seleccione Campos de Información a presentar:

☒ Todos ☒ Trámite ☒ Ubicación Hídrica ☒ Demanda Hídrica


EXPORTAR

Registro de Información: Actualizar

Total: 78 Registros

	COD. ÚNICO	COD. PROCESO	NOM (EX-DH/DZ)	NOM (EX-CAC/OT)	LETRA PROCESO	NRO PROCESO	AÑO TRAMITE	SUB PROCE
1	GU-GY-000914-018977	GU-GY-000914-1980	GUAYAS	GUAYAQUIL		914	1980	
2	GU-GY-000898-018976	GU-GY-000898-1980	GUAYAS	GUAYAQUIL		898	1980	
3	GU-GY-000839-018975	GU-GY-000839-1980	GUAYAS	GUAYAQUIL		839	1980	

Figura 2: Consulta Trámite Nacional

 <p>Sistema Único de Información Ambiental</p>	<h2>ACTA DE APROBACIÓN POR PARTE DE LA UNIDAD REQUIRENTE</h2>	<p>Código</p> <p>SUIA-ACT-AP-2021-069</p>
---	---	--

Se realiza el proceso de registro mediante la opción ACTUALIZACIÓN RUAA y RUAA SUPERVISAR, generando el código de proceso GU-GU-004051-2021, (*ver figura 3*).

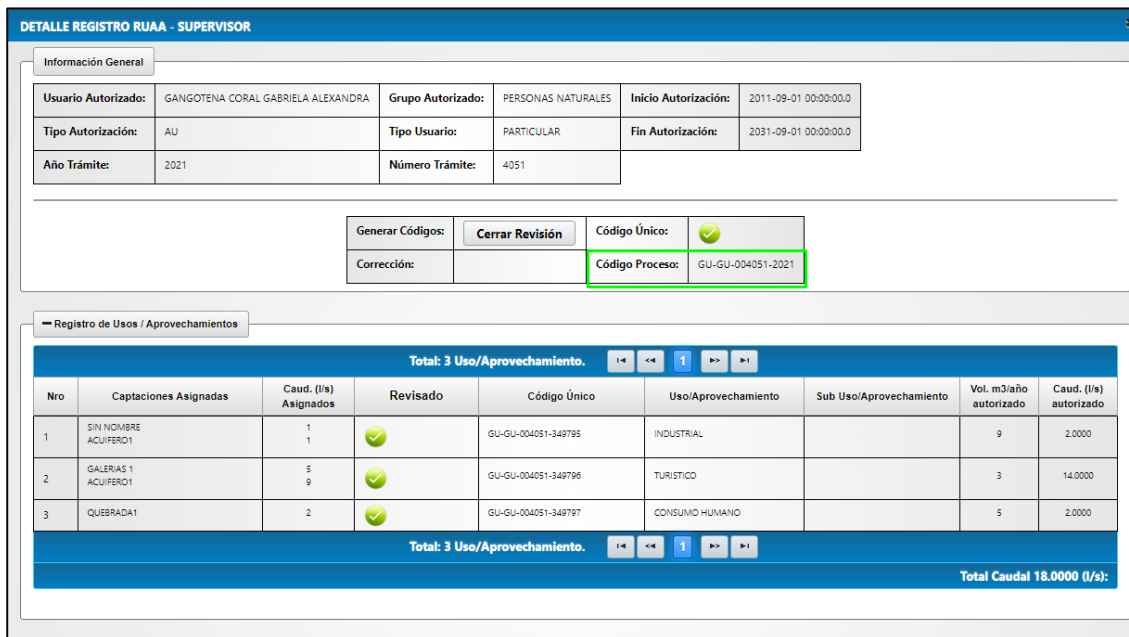


Figura 3: Generación de código para registro ingresado de forma manual en RUAA

Se realiza la búsqueda del mismo en la opción CONSULTA TRAMITE NACIONAL, y se valida que se encuentra registrado, (*ver figura 4*).

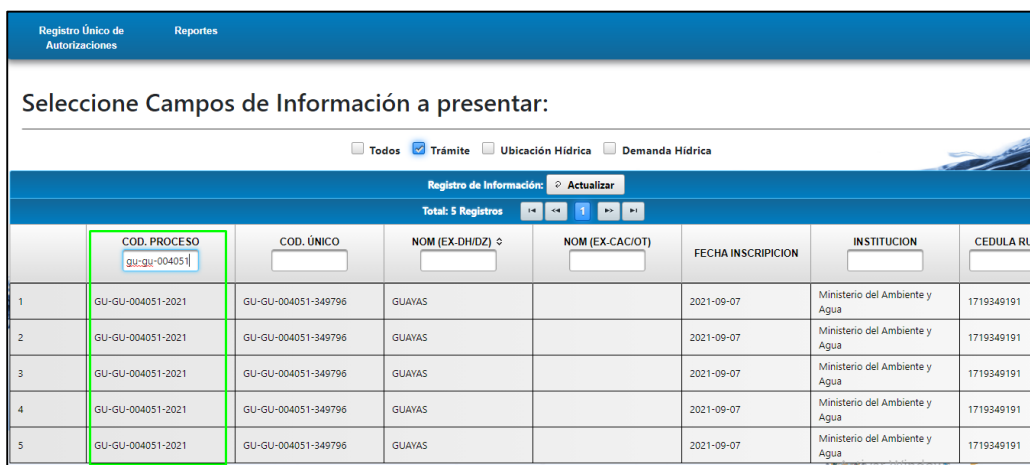



Figura 4: Registrado en CONSULTA TRÁMITE NACIONAL

 <p>Sistema Único de Información Ambiental</p>	<p>ACTA DE APROBACIÓN POR PARTE DE LA UNIDAD REQUIRENTE</p>	<p>Código SUIA-ACT-AP-2021-069</p>
---	--	--

Como usuario editor y supervisor se puede descargar el reporte el reporte de CONSULTA TRÁMITE NACIONAL en formato Excel (ver Figura 5, 6 y 7).

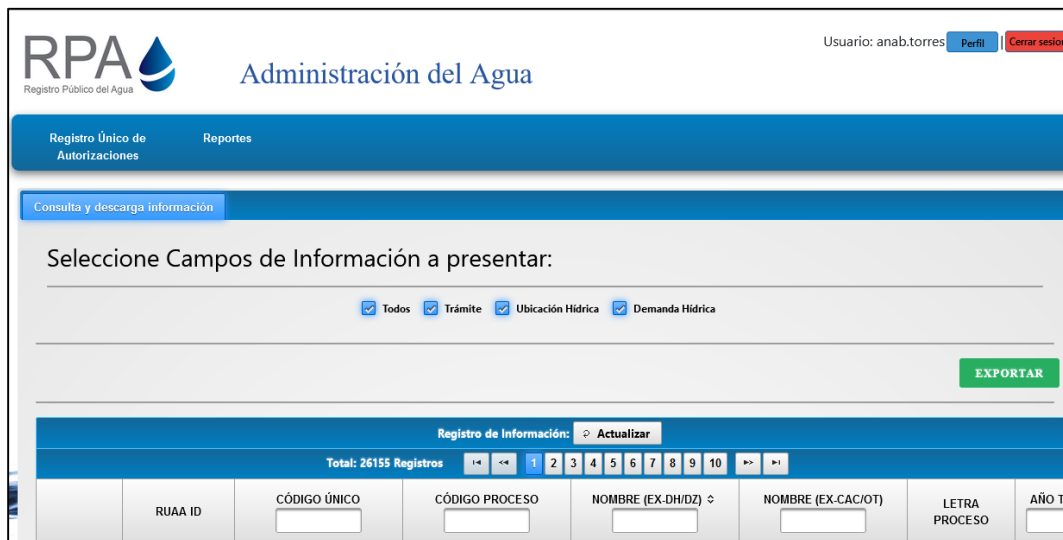


Figura 5: Exportar reporte

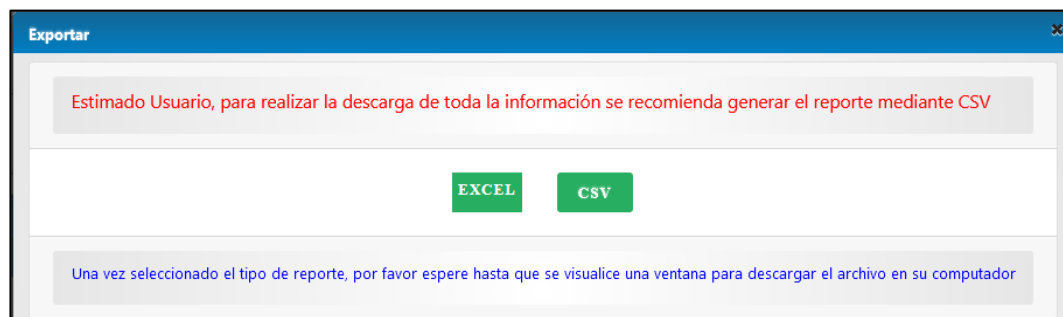


Figura 6: Descarga en formato EXCEL o CSV

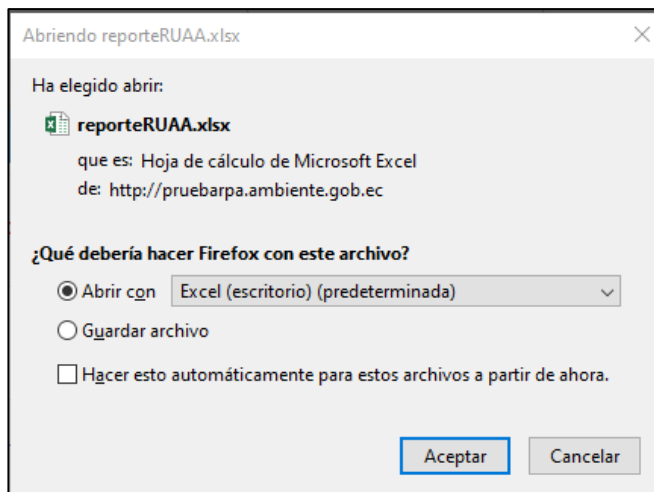



Figura 7: Archivo EXCEL descargado

 <p>Sistema Único de Información Ambiental</p>	<p>ACTA DE APROBACIÓN POR PARTE DE LA UNIDAD REQUIRENTE</p>	<p>Código SUIA-ACT-AP-2021-069</p>
---	--	--

2. Se requiere habilitar el sub módulo de reportes del RUAA para el personal en las distintas Oficinas Técnicas y Direcciones Zonales.

Se valida con el usuario anab.torres y sophia.guaman, correspondientes a OT y DZ según lo indicado por el desarrollador se tiene acceso al menú Reportes, opción Reporte Dinámico, (*ver figura 8*).




Figura 8: Reporte dinámico

DTIC-RPC-2021-011

1. Si un usuario del módulo de Administración no ha ingresado por un periodo de 3 meses o más, su usuario deberá ser bloqueado.

Se solicita a desarrollo la modificación de la tarea programada para que los usuarios se bloqueen a las 24h, dando como resultado el bloqueo de la mayoría de los usuarios administradores (*ver figura 9*).

 <p>Sistema Único de Información Ambiental</p>	<p>ACTA DE APROBACIÓN POR PARTE DE LA UNIDAD REQUIRENTE</p>	<p>Código SUIA-ACT-AP-2021-069</p>
---	--	--

3. Habilitar a los usuarios de la EPA la opción de cargar la resolución escaneada en los procesos respectivos.

Con usuario marina.guevara, se valida que puede subir archivos a los procesos, (*ver figura 11*):

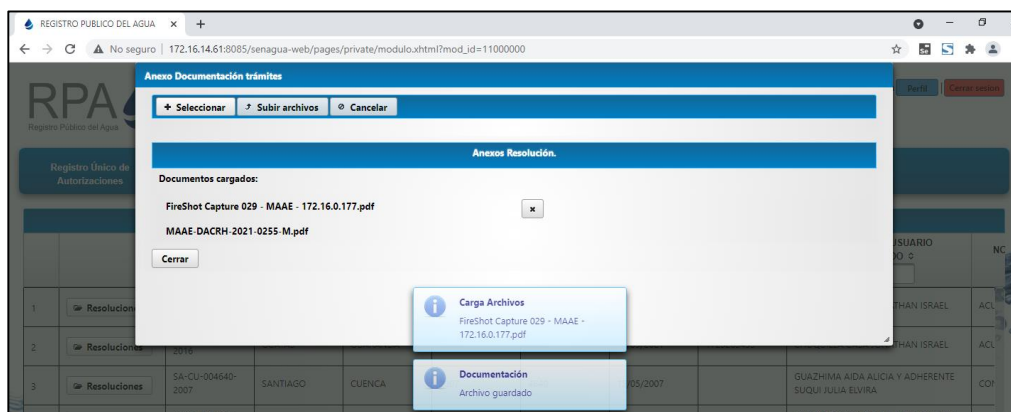


Figura 11: Carga de archivos usuario EPA

4. Habilitar un historial a los usuarios del RUAA donde se pueda visualizar el número de registros ingresados con su respectivo detalle y en que bandeja y estado se encuentra.

En los diferentes perfiles en la opción de Seguimiento, (*ver figura 12*).

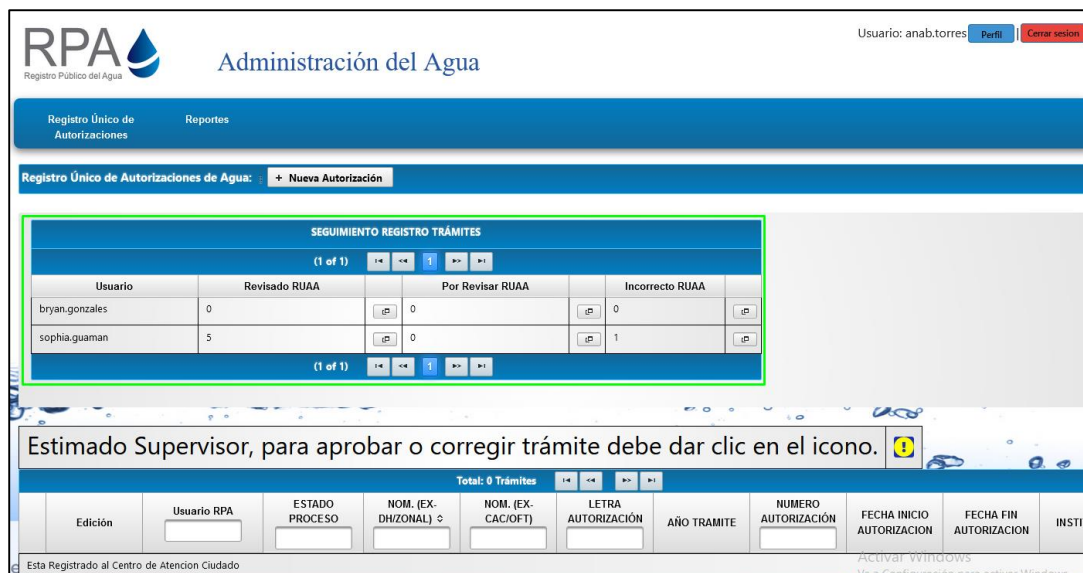



Figura 12: Seguimiento Registro Trámites

 <p>Sistema Único de Información Ambiental</p>	<p>ACTA DE APROBACIÓN POR PARTE DE LA UNIDAD REQUIRENTE</p>	<p>Código SUIA-ACT-AP-2021-069</p>
---	--	--

- Habilitar en la Herramienta RUAA en la ventana de Usos y Aprovechamientos en el menú de USOS: la opción "ACUICULTURA SOBERANÍA ALIMENTARIA" y en el menú de Subusos "ACUICULTURA SOBERANÍA ALIMENTARIA EN GENERAL", (ver figura 13).

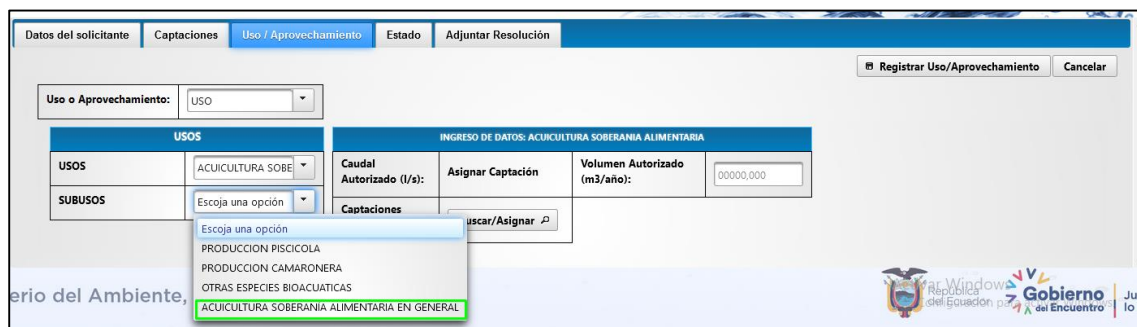


Figura 13: Actualización Subuso

- Actualizar la capa de Unidad hídrica N5 y la capa de microcuencas (sistemas hidrográficos históricos) en la herramienta RUAA, se envía archivos en el link:

<https://drive.google.com/drive/folders/1B4shArfbCwGyceaQqrk3YYP9Ppazi1yG?usp=sharing>

Se valida que al ingresar las coordenadas de una captación se carga de forma automática el campo PFASFTETTER NIVEL 5. Para lo que se realizó una comparación con lo que actualmente está en producción, (ver figura 14) y en ambiente de pruebas, (ver figura 15).

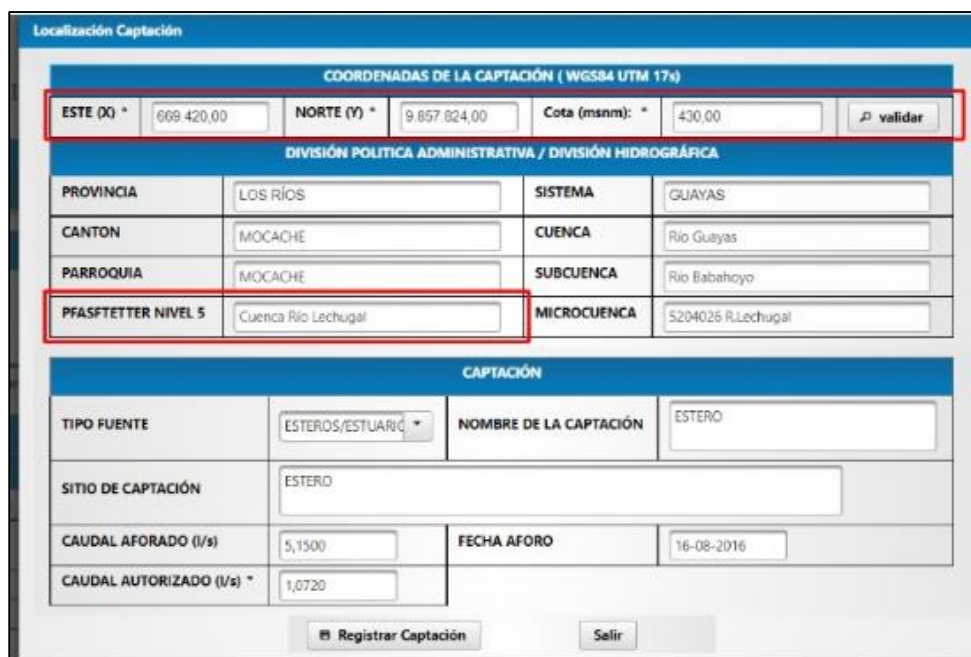



Figura 14: Captura de pantalla ambiente producción campo PFASFTETTER NIVEL 5

 <p>Sistema Único de Información Ambiental</p>	<p>ACTA DE APROBACIÓN POR PARTE DE LA UNIDAD REQUIRENTE</p>	<p>Código SUIA-ACT-AP-2021-069</p>
---	--	--

Localización Captación

COORDENADAS DE LA CAPTACIÓN (WGS84 UTM 17s)

ESTE (X) *	669.420,00	NORTE (Y) *	9.857.824,00	Cota (msnm): *	200,00	<input type="button" value="validar"/>
------------	------------	-------------	--------------	----------------	--------	--

DIVISIÓN POLITICA ADMINISTRATIVA / DIVISIÓN HIDROGRÁFICA

PROVINCIA	LOS RÍOS	SISTEMA	GUAYAS
CANTON	MOCACHE	CUENCA	Río Guayas
PARROQUIA	MOCACHE	SUBCUENCA	Río Babahoyo
PFASFTETTER NIVEL 5	14977	MICROCUENCA	5204026 R.Lechugal

CAPTACIÓN

TIPO FUENTE *	Escoja una opción ▼	NOMBRE DE LA CAPTACIÓN *	
SITIO DE CAPTACIÓN *			
CAUDAL AFORADO (l/s)	000,0000	FECHA AFORO	
CAUDAL AUTORIZADO (l/s) *	000,0000		

Figura 15: Captura de pantalla ambiente de pruebas campo PFASFTETTER NIVEL 5

- Los usuarios editores cuando ingresan una transferencia, renovación, renovación-transferencia, renovación-modificación, cancelaciones, sustituciones, modificaciones, reversiones, suspensiones, caducidades, en el campo “NÚMERO AUTORIZACIÓN ANTERIOR” al ingresar el número del registro o el nombre deberán solo visualizar los registros de su oficina técnica. O en el caso de los editores de dirección Zonal los registros de la Dirección zonal respectiva.

Se está trabajando con DZ5 (Guayas) por lo que al ingresar un trámite que pertenece a otra Dirección Zonal por ejemplo Esmeraldas a pesar de existir en la base de datos no se visualiza, (*ver figuras 16 y 17*).


 <p>Sistema Único de Información Ambiental</p>	<p>ACTA DE APROBACIÓN POR PARTE DE LA UNIDAD REQUIRENTE</p>	<p>Código</p> <p>SUIA-ACT-AP-2021-069</p>
---	--	---



Figura 16: Búsqueda de trámite de DZ a la que no pertenece

serial_bj	codigo_unico	dz_dh	ot_cac	letra_pr	anio_trá	numeri	sub_pr	cedula	nombre_usu	direcc	telefono	correo	repres	grupo	tipo_usu	procesi	coordx	coordy
148199	ES-SD-003610-120564	ESMERAL	SANTO DC C		2009	3610			JUNTA DE AGU CANTÓN	022280264			CESAR HU	JUNTAS AI PARTICUL			731754	9968002
147812	ES-SD-003855-012893	ESMERAL	SANTO DC C		2011	3855			COMPAÑIA SU COTOPIX				EMPRESA	PARTICUL			730222	9960740
147842	ES-SD-003882-013814	ESMERAL	SANTO DC C		2011	3882			COMPAÑIA QL SANTO DC				ZURITA CA	SOCIEDAD PARTICUL			693507	9972510
147828	ES-SS-004075-013723	ESMERAL	SANTO DC C		2011	4075			COMPAÑIA CH SANTO DC				BAOSHEN	EMPRESA MIXTO			732171	9960820
300473	ES-SS-000035-300472	ESMERAL	SUBSECRE AT		2017	35			LUIS FERNAND PICHINCH				LUIS FERN	PERSONA PARTICUL			788195	10015459
300541	ES-SS-000083-300540	ESMERAL	SUBSECRE AT		2016	83			HIDROEQUINO PICHINCH				DIEGO MA	COMPANIA PARTICUL			760614	10010559
300475	ES-SS-000131-300474	ESMERAL	SUBSECRE AT		2015	131			CESAR AUGUST PICHINCH				CESAR AU	PERSONA PARTICUL			760863	9967449
300647	ES-SS-000131-300646	ESMERAL	SUBSECRE AT		2015	131			CESAR AUGUST				PERSONA	PARTICUL			760681	9967444
300528	ES-SS-000158-300527	ESMERAL	SUBSECRE AT		2016	158			HIDROEQUINO PICHINCH				DIEGO MA	COMPANIA PARTICUL			721300	10025950

Figura 17: Base de datos trámites de DZ Esmeraldas

De igual forma a realizar la búsqueda por nombre, para motivos de prueba "MARIA", (ver figura 18), el resultado muestra únicamente información de la DZ 5, (ver figura 19).

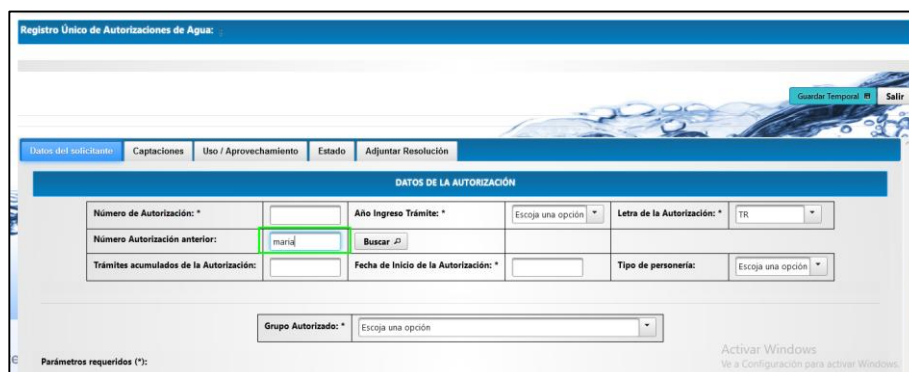



Figura 18: Búsqueda de Nro. Autorización por nombre

 <p>Sistema Único de Información Ambiental</p>	ACTA DE APROBACIÓN POR PARTE DE LA UNIDAD REQUIRENTE	<p>Código</p> <p>SUIA-ACT-AP-2021-069</p>
---	---	--

Autorizaciones Anteriores

<input type="checkbox"/>	Código Autorización	Demarcación	Centro Atención	Nombre Autorización	Uso/Aprovechamiento
<input type="checkbox"/>	CN-001946-349248	GUAYAS	CANAR	YUPA MARIA ASUNCION	RIEGO
<input type="checkbox"/>	GU- CN-001813-349221	GUAYAS	CAÑAR	GUALPA TAMAY MARIA ANTONIA	CONSUMO HUMANO
<input type="checkbox"/>	GU- CN-001813-349219	GUAYAS	CAÑAR	GUALPA TAMAY MARIA ANTONIA	CONSUMO HUMANO
<input type="checkbox"/>	GU- CN-001777-349216	GUAYAS	CAÑAR	LLIGUICOTA VIZÑAY MARIA ROSARIO	RIEGO

IOS PROCESOS HISTÓRICOS SELECCIONADOS CAMBIARÁN AUTOMÁTICAMENTE A (NO VIGENTE)

Guardar **Salir**

Figura 19: Resultado de Nro. de autorización por nombre

8. En la pantalla “Localización Captación” los campos “CAUDAL AFORADO” Y “FECHA AFORO” deben ser opcionales.

Se valida que los campos “CAUDAL AFORADO” Y “FECHA AFORO” son opcionales en el registro de captación, (ver figura 20).

Localización Captación

COORDENADAS DE LA CAPTACIÓN (WGS84 UTM 17s)

ESTE (X) * 659.375,00 NORTE (Y) * 9.858.693,00 Cota (msnm): * 100,00 **validar**

DIVISIÓN POLITICA ADMINISTRATIVA / DIVISIÓN HIDROGRÁFICA


PROVINCIA	LOS RÍOS	SISTEMA	GUAYAS
CANTON	MOCACHE	CUENCA	Río Guayas
PARROQUIA	MOCACHE	SUBCUENCA	Río Vínos
PFASFTETTER NIVEL 5	14943	MICROCUENCA	5202032 Drenajes Menores

CAPTACIÓN

TIPO FUENTE *	GALERIAS	NOMBRE DE LA CAPTACIÓN *	GALERIAS 1
SITIO DE CAPTACIÓN *	LOS RIOS MOCACHA		
CAUDAL AFORADO (l/s)	000,0000	FECHA AFORO	
CAUDAL AUTORIZADO (l/s) *	5,0000		

Registrar Captación **Salir**

Figura 20: Campos “CAUDAL AFORADO” Y “FECHA AFORO

 <p>Sistema Único de Información Ambiental</p>	<p>ACTA DE APROBACIÓN POR PARTE DE LA UNIDAD REQUIRENTE</p>	<p>Código SUIA-ACT-AP-2021-069</p>
---	--	--

9. En la pantalla Datos del Solicitante, en el campo “Fecha de inicio de la Autorización”, incrementar los años en la lista desplegable, iniciar en 1980.

Al ingresar los datos del solicitante, en el campo “Fecha de Inicio de la Autorización”, en la lista desplegable se puede seleccionar desde 1980, (**ver figura 21**).



Figura 21: Fecha Inicio de la Autorización


10. Verificar el funcionamiento de la "alerta de duplicados" esta alerta se visualiza cuando el usuario está tratando de ingresar el mismo registro.

Se valida que trámite está registrado previamente, (**ver figura 22**):

Detalle de Trámites Por Proceso

Usuario Autorizado	Uso/Aprovechamiento	Caudal	Código Proceso	Código Unico	Supervisión
GANGOTENA CORAL GABRIELA ALEXANDRA	CONSUMO HUMANO	2,0000	GU-GU-004051-2021	GU-GU-004051-349797	anab.ton
GANGOTENA CORAL GABRIELA ALEXANDRA	TURISTICO	14,0000	GU-GU-004051-2021	GU-GU-004051-349796	anab.ton
GANGOTENA CORAL GABRIELA ALEXANDRA	INDUSTRIAL	2,0000	GU-GU-004051-2021	GU-GU-004051-349795	anab.ton

Figura 22: Registros ya ingresados en RUAA

 <p>Sistema Único de Información Ambiental</p>	<p>ACTA DE APROBACIÓN POR PARTE DE LA UNIDAD REQUIRENTE</p>	<p>Código SUIA-ACT-AP-2021-069</p>
---	--	--

Al ingresar los datos de un registro ya ingresado en RUAA se muestra la alerta de “ESTE PROCESO YA SE ENCUENTRA REGISTRADO” y no permite continuar con el proceso, (*ver figura 23*).

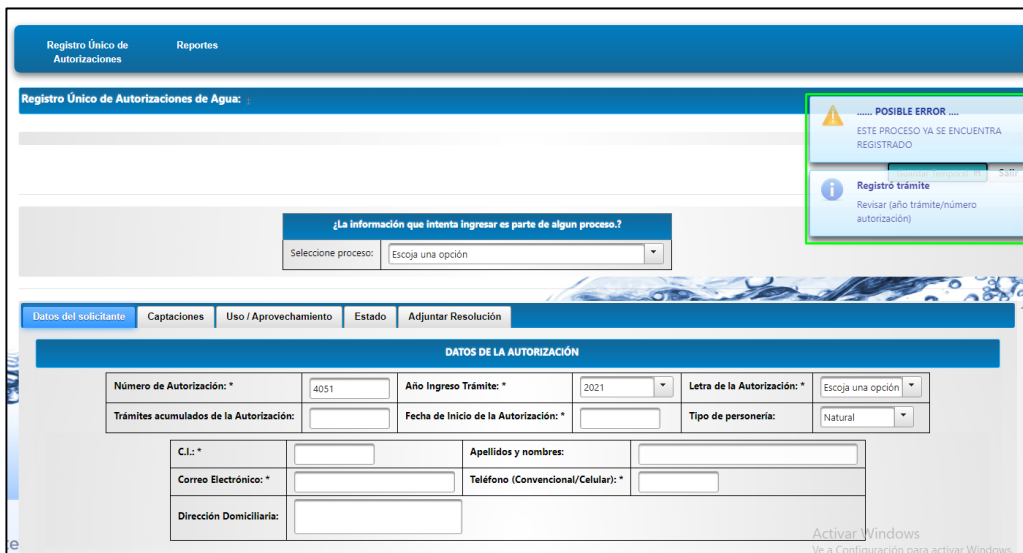


Figura 23: Aleta "ESTE PROCESO YA SE ENCUENTRA REGISTRADO"

Se verifica que se cumple la funcionalidad solicitada.

Como se pudo verificar el requerimiento cumple con lo solicitado.

Al finalizar la validación del presente requerimiento con el técnico de la Dirección Administración y Calidad de los Recursos Hídrico, conforme DTIC-RPC-2021-09 y DTIC-RPC-2021-10 de 6 de mayo de 2021 y contando con el Informe de Aprobación Pruebas Finales SUIA-INF-QA-SRH-2021-005 del subproceso de Aseguramiento de Calidad que corresponde a las modificaciones solicitadas para el MEJORAS RUAA - REPORTES; el técnico de la unidad requirente manifiesta estar de acuerdo con los cambios implementados.

ACUERDOS Y COMPROMISOS			
No.	Descripción	Responsable	Fecha máxima de cumplimiento
1	Elaborar la documentación técnica requerida para solicitar la aprobación de puesta en producción	SUIA	11 de octubre de 2021